



ORDRE DES
GÉOMETRES-EXPERTS

DEPARTEMENT D'ILLE ET VILAINE
COMMUNE DE SAINT GEORGES
DE REINTEBAULT

Lotissement Communal
" Du Colas "



LOT N° 5

Cadastre section D n° 967
Cadastre section D n° 972
(Parcelle hors lotissement)

Superficie : 749 m²
Superficie : 98 m²
Superficie totale : 847 m²

S.H.O.N. : 300 m²

Dressé par la société
GEOMAT

S.E.L.A.S. de
Géomètres Experts

Denis ATTENCIA
Bernard NIZON
Samuel TRAVERS
Géomètres Experts D.P.L.G.

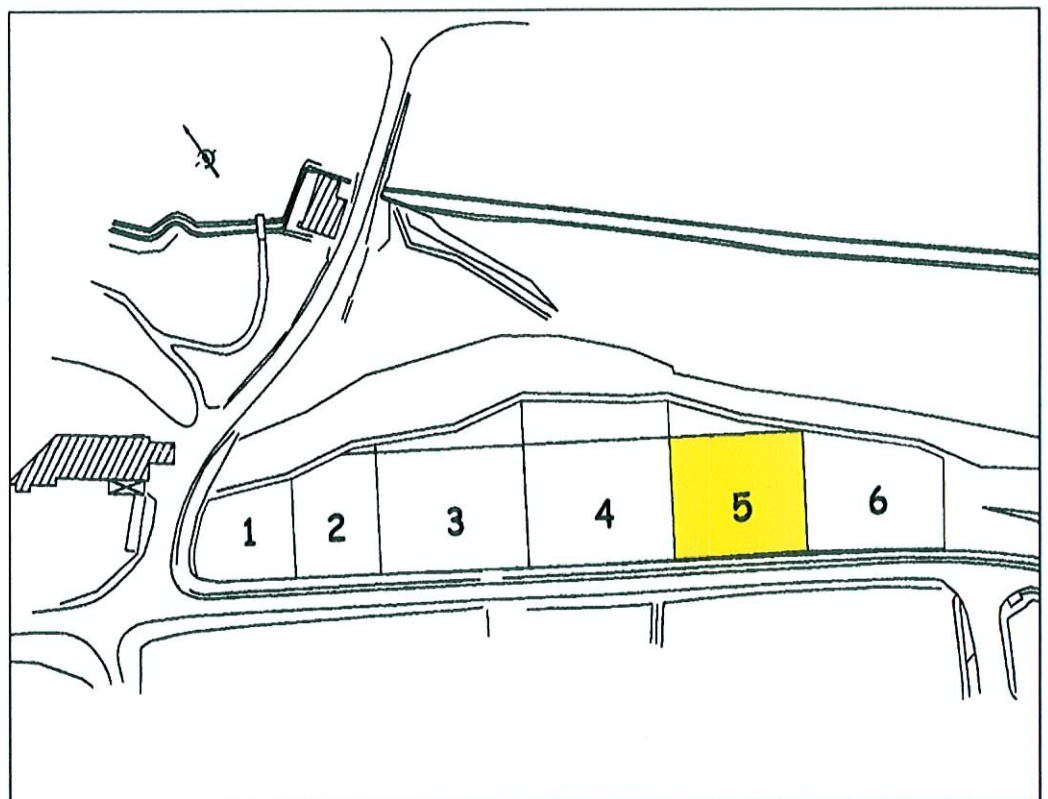
Siège social :

47,49, Rue Kléber
B.P. 80416

35304 FOUGERES Cedex

Téléphone 02.99.99.32.32

Télécopie 02.99.94.39.20



Plan de Situation

(document sans échelle)


SERVICE AMENAGEMENT URBAIN

Planimétrie : Système indépendant

Date : Mai 2007


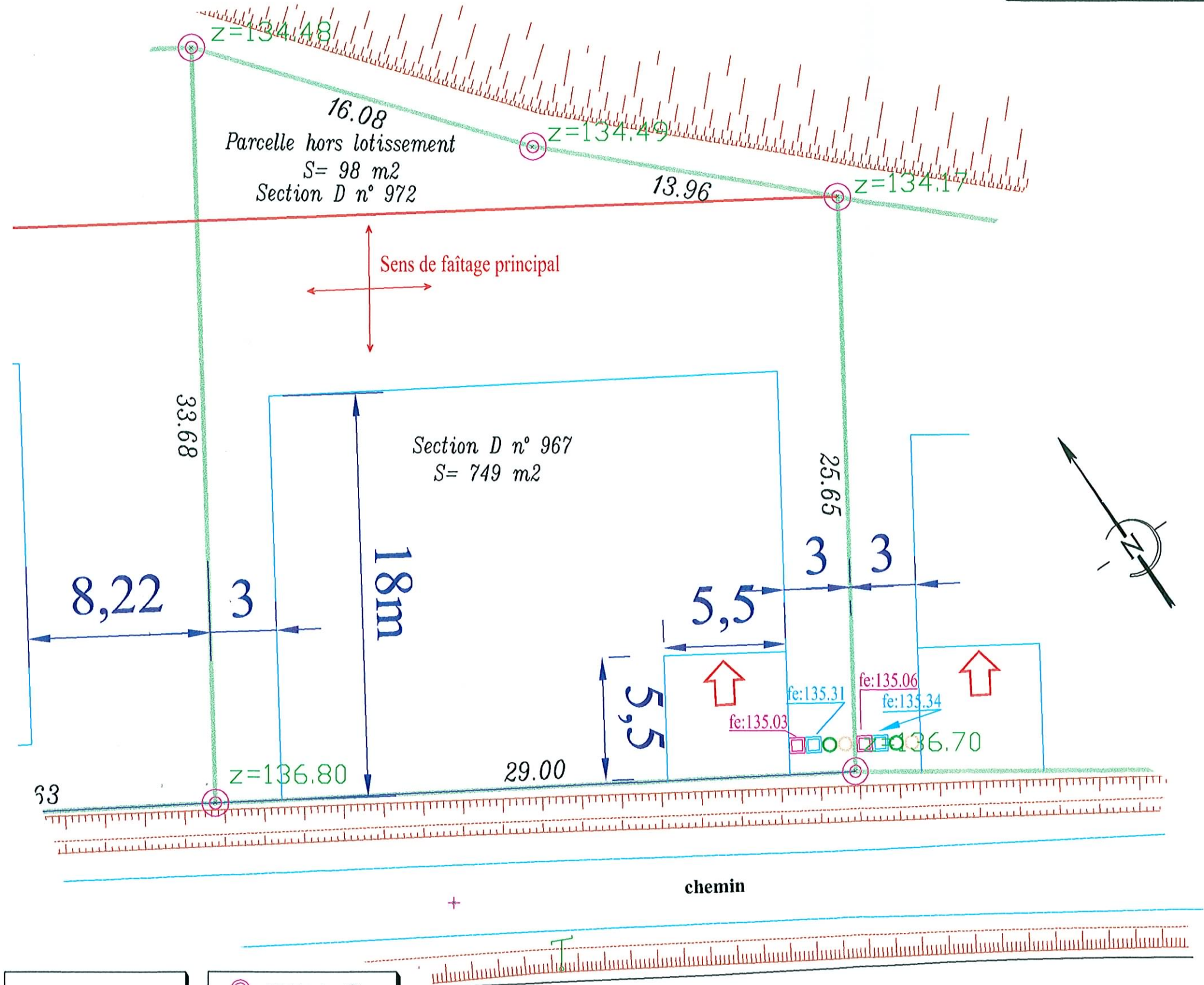
Altimétrie : Système NGF - IGN 69

Ref. dossier :1070077



PLAN DE VENTE

ECHELLE : 1/200



	Borne		Boîte de branchement EU
	Limite de lot		Boîte de branchement EP
	Cote projet E.P. Fe:000.00		Citerneau AEP
	Cote projet E.U. Fe:000.00		Coffret E.D.F.
			Coffret P.T.T.

N.B.: Coffrets EDF-PTT et le citerneau AEP mis en place suivant plan projet.
Boîtes de branchement EU-EP mis en place suivant plan projet.
z=00.00 Altitude sur borne donnée à titre indicatif en date du 7 Mars 2007