

Commune de SAINT GEORGES DE REINTEBAULT

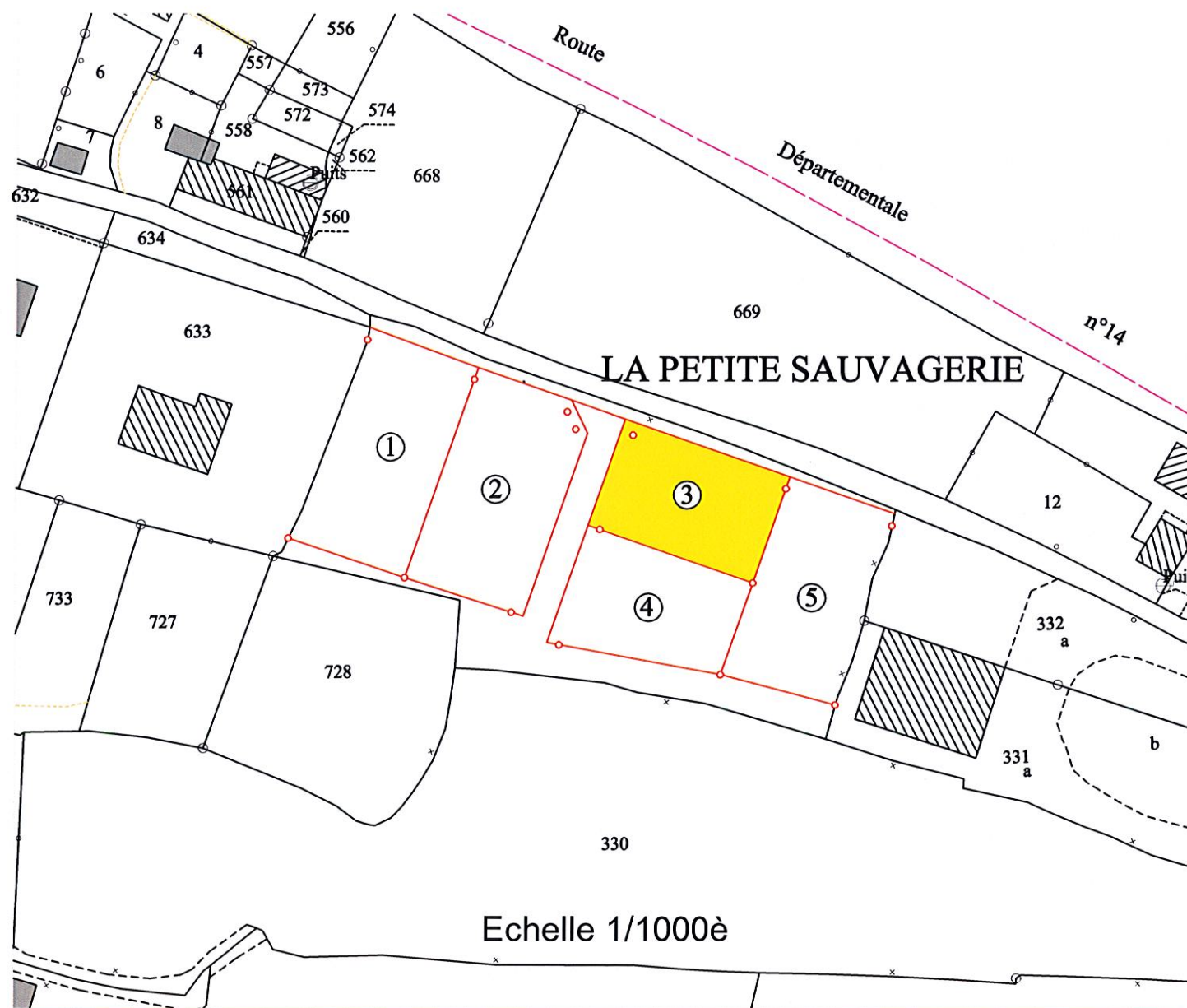
LOTISSEMENT Communal

Arrêté Municipal du 01 juillet 2013

Lot n° 3 Surface 504m²

Cadastre Section AD n°761

SITUATION



Echelle 1/1000è

Société d'Etudes et de Gestions Urbaines et Rurales

S.a.r.l. SEGUR Géomètres-Experts








S.a.r.l. SEGUR - M. Charles GERARD - 95, rue Waldeck Rousseau - 50600 SAINT HILAIRE DU HARCOUET

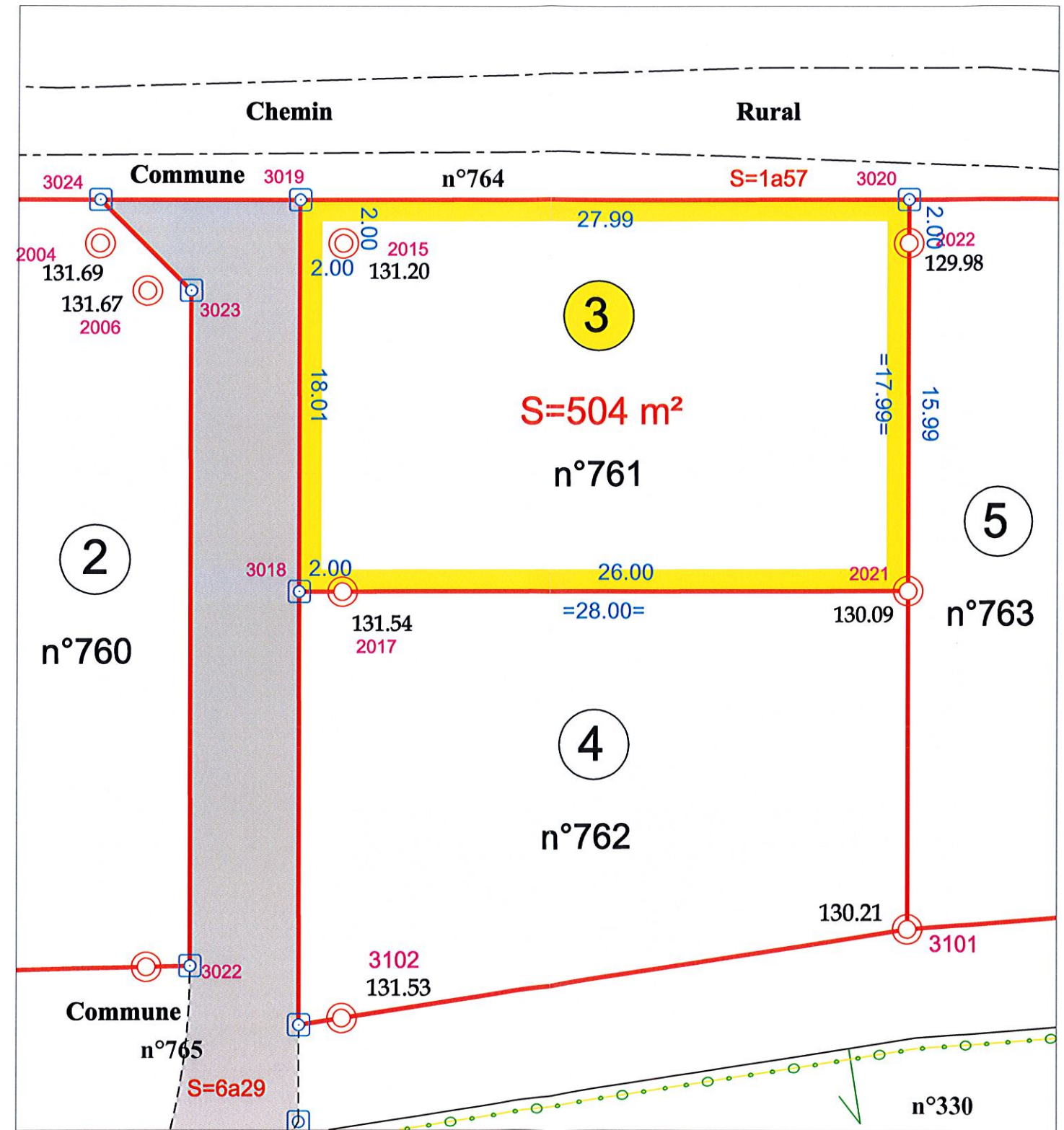
Tél : 02.33.49.13.17 Fax : 02.33.49.62.82 Email : segur.sthilaire@wanadoo.fr

Dossier : H1066

Date: 09 Avril et 04 septembre 2013

LEGENDE:

-  Borne OGE nouvelle
Altitude borne rattaché au plan
fourni par TECAM
-  Piquet
-  Limite réelle
-  Limite cadastrale indicative
-  Talus masse
-  2.00 Cote partielle
-  =20.02= Cote totale



Echelle 1/250è